

PDPG 81
- GLOSSAIRE, CODES POISSONS,
BIBLIOGRAPHIE -

Le Viour au Pont de la Roque (Viour)

GLOSSAIRE, CODES POISSONS, BIBLIOGRAPHIE – SOMMAIRE

I.1	Glossaire des sigles utilisés dans le PDPG	3
I.2	Codes poissons	6
I.3	Bibliographie.....	7

I.1 Glossaire des sigles utilisés dans le PDPG

- **A.A.P.P.M.A.** : Association Agréée pour la Pêche et la Protection du Milieu Aquatique ([Livret 3, page 8](#))
- **A.E.A.G.** : Agence de l'Eau Adour-Garonne ([Livret 3, page 4](#))
- **A.E.P.** : Alimentation en Eau Potable
- **A.F.B.** : Agence Française de la Biodiversité, a fusionné avec l'ONCFS le 1^{er} janvier 2020 pour créer l'OFB ([Livret 3, page 4](#))
- **ARPO** : Association Pêche Occitanie ([Livret 3, page 8](#))
- **A.S.P.S.** : Association Santé Poissons Sauvages ([Livret 3, page 8](#))
- **CDESI** : Commission Départementale des Espaces, Sites et Itinéraires ([Livret 3, page 17](#))
- **CEN** : Conservatoire d'Espaces Naturels d'Occitanie ([Livret 3, page 8](#))
- **CLE** : Commission Locale de l'Eau = organe de gestion des SAGES
- **C.G.R.E.** : Comité de Gestion de la Ressource en Eau ([Livret 3, page 16](#))
- **CODERST** : Comité Départemental de l'Environnement et des Risques Sanitaires et Technologiques ([Livret 3, page 18](#))
- **COGEPOMI** : Comité de Gestion des Poissons Migrateurs ([Livret 3, page 12](#))
- **Contrat de Rivière** : Plan d'action mis en place par un Syndicat de Rivière à l'échelle de son bassin versant en collaboration avec tous les partenaires ([Livret 3, page 12](#))
- **COFIL** : Comité de Pilotage
- **COTECH** : Comité Technique
- **C.P.I.E.** : Centre Permanent d'Initiatives à l'Environnement ([Livret 3, page 8](#))
- **C.R.P.F.** : Centre Régional de la Propriété Forestière
- **C.S.P.** : Conseil Supérieur de la Pêche = ancienne structure d'Etat en charge des milieux aquatiques, devenu Office National de l'Eau et des Milieux Aquatiques (**Onema**) en 2006, puis Agence Française de la Biodiversité (AFB) en janvier 2017, et enfin Office Français de la Biodiversité (OFB) en fusionnant en janvier 2020 avec l'Office National de la Chasse et de la Faune Sauvage (ONCFS)
- **D.D.C.S.P.P.** : Direction Départementale de la Cohésion Sociale et de la Protection des Populations ([Livret 3, page 5](#))
- **D.D.T.** : Direction Départementale des Territoires ([Livret 3, page 5](#))
- **D.O.E.** : Débit d'Objectif d'Etiage, est le débit sous lequel on prévoit de ne pas descendre au période de sécheresse, en agissant sur la limitation des prélèvements en eau et les lâchers de soutien d'étiage ([Livret 3, page 12](#))

- **DREAL** : Direction Régionale de l'Environnement, de l'Aménagement et du Logement ([Livret 3, page 5](#))
- **E.D.F.** : Electricité de France ([Livret 3, page 7](#))
- **E.E.E.** : Espèce Exotique Envahissante
- **F.D.A.A.P.P.M.A.** : Fédération Départemental des Associations Agréées pour la Pêche et la Protection du milieu Aquatique
- **G.P.P.** : Garde-Pêche Particulier ([Livret 3, page 45](#))
- **I2M2** = Indice ayant remplacé l'ancien IBGN
- **I.B.G.N.** : Indice Biologique Globalisé Normalisé, c'est un indice de qualité utilisé pour caractériser un cours d'eau, basé sur la présence et l'abondance de diverses espèces de *macroinvertébrés** et exprimé par une note rapportée à 20. Il a été remplacé par l'I2M2
- **I.C.E.** : Informations sur la continuité écologique = protocole national standardisé développé par l'OFB permettant de qualifier la franchissabilité des ouvrages en cours d'eau
- **M.E.F.M.** : Masse d'eau fortement modifiée, au sens de la DCE = cours d'eau subissant de telles pressions anthropiques qu'il n'est pas jugé possible de revenir au « bon état écologique ». Sur ces masses d'eau il est visé un « Bon potentiel ».
- **M.E.S.** : Matières en suspension
- **MIGADO** : Association Migrateurs Garonne Dordogne ([Livret 3, page 9](#))
- **O.F.B.** : Office Français de la Biodiversité créé le 1^{er} janvier 2020 par fusion de l'A.F.B. et de l'O.N.C.F.S. ([Livret 3, page 4](#))
- **ONCFS** : Office National de la Chasse et de la Faune Sauvage qui est devenue Office Français de la Biodiversité (OFB) en fusionnant en janvier 2020 avec l'Agence Française de la Biodiversité (AFB) ([Livret 3, page 4](#))
- **ONDE** : Observatoire National Des Etiages = réseau de suivi de l'assec des cours d'eau de l'OFB
- **Onema** : Office National de l'Eau et des Milieux Aquatiques = Ancienne structure d'Etat en charge des milieux aquatiques, qui a fait suite en 2006 au CSP, et qui est devenue Agence Française de la Biodiversité (AFB) en janvier 2017, puis Office Français de la Biodiversité (OFB) en fusionnant en janvier 2020 avec l'Office National de la Chasse et de la Faune Sauvage (ONCFS)
- **ONCFS** : Office National de la Chasse et de la Faune Sauvage qui est devenue Office Français de la Biodiversité (OFB) en fusionnant en janvier 2020 avec l'Agence Française de la Biodiversité (AFB)
- **ONDE** : Observatoire National
- **O.N.F.** : Office National des Forêts ([Livret 3, page 4](#))
- **P.A.C.C.** : Plan d'Adaptation au Changement Climatique, établie par l'Agence de l'Eau Adour-Garonne, il recense les actions à mettre en œuvre pour permettre aux milieux de moins souffrir des effets du changement climatique ([Livret 3, page 3](#))
- **P.A.O.T.** : Plan d'Action Opérationnel Territorialisé = Le PAOT est l'outil opérationnel de la Mission Interservices de l'Eau et de la Nature (MISEN) pour la mise en œuvre du programme de mesures du SDAGE



























- **P.D.M.** : Programme de Mesures = liste des actions prévues sur un sous-territoire du SDAGE, pour le Tarn il s'agit de l'Unité Géographique « Tarn-Aveyron » ([Livret 3, page 11](#))
- **P.G.P.** : Plan de Gestion Particuliers = plan de gestion d'une AAPPMA ([Livret 3, page 55](#))
- **P.N.R. H.L.** : Parc Naturel Régional du Haut-Languedoc ([Livret 3, page 5](#))
- **P.P.G.** : Plan Pluriannuel de Gestion = Plan de gestion des Syndicats de Rivières
- **R.O.E.** : Référentiel des Obstacles à l'Écoulement = base de données des ouvrages et cours d'eau recensés et qualifié par l'OFB
- **SAGE** : Schéma d'Aménagement et de Gestion des Eaux, il précise au niveau d'un sous-bassin versant, les orientations définies dans le SDAGE dont il dépend. ([Livret 3, page 12](#))
- **S.D.A.G.E.** : Schéma Directeur d'Aménagement et de Gestion des Eaux, établi dans chaque grand bassin, il définit les grandes orientations de la gestion de l'eau ([Livret 3, page 10](#))
- **S.D.D.L.P.** : Schéma Départemental de Développement du Loisir Pêche
- **S.I.N.P.** : Système d'Information sur la Nature et les Paysages ([Livret 3, page 24](#))
- **SMIX** : Syndicat Mixte, abréviation utilisée ici pour les Syndicats Mixtes de Rivière ou de Bassin ([Livret 3, page 6](#))
- **STEP** : Station d'Épuration des eaux usées urbaines
- **UF BAG** : Union des Fédérations du Bassin Adour-Garonne ([Livret 3, page 8](#))
- **V.N.F.** : Voies Navigables de France
- **ZFR** : « Zone Favorable à la Reproduction » : désigne les zones de frayères à truites
- **ZNIEFF** : Zone Naturelle d'Intérêt Faunistique et Floristique

I.2 Codes poissons

























ABL	Ablette	LPP	Lamproie de Planer
ANG	Anguille	LOF	Loche franche
APP	Ecrevisse à pattes blanches	OBR	Ombre commun
ASL	Ecrevisse à pattes grèles	OCL	Ecrevisse américaine
BAF	Barbeau commun	PCC	Ecrevisse de Louisiane (Clarkii)
BAM	Barbeau méridional	PCH	Poisson-chat
BBG	Black-bass à grande bouche	PER	Perche commune
BOU	Bouvière	PES	Perche soleil
BRB	Brème bordelière	PFL	Ecrevisse Signal
BRE	Brème commune	PSR	Pseudorasbora
BRO	Brochet	ROT	Rotengle
CAS	Carassin	SAN	Sandre
CTI	Carpe Amour	SDF	Saumon de fontaine
CCO	Carpe commune	SIL	Silure
CMI	Carpe miroir	SPI	Spirin
CHA	Chabot	TAN	Tanche
CHE	Chevesne (Cabot)	TOX	Toxostome (Soffie)
GAM	Gambusie	TAC	Truite arc-en-ciel
GAR	Gardon	TRF	Truite commune
GOU	Goujon	VAI	Vairon (Rougère, Gainelle)
GRE	Grémille	VAN	Vandoise (Siège)






















I.3 Bibliographie

INTERNE, COMMANDEES PAR FEDE ou auxquelles elle a participé

-  « Détermination des Niveaux Typologiques Théoriques des cours d'eau du Tarn », FDAAPPMA 81, 2020
-  « Demande de passage en 1^{ère} catégorie piscicole du Thoré entre St Amans et Rigautou », FDAAPPMA 81, 2019
-  « 2019 - Bilan écopathologique des rivières du Tarn » ; FDAAPPMA 81, 2019
-  « Bilan du programme coordonné pour la restauration de la continuité écologique du Dadou aval », FDAAPPMA 81, 2019
-  « Le Silure glane : Connaissances et estimation des stocks dans le bassin de la Garonne », PAZ-VINAS et SANTOUL, Université Toulouse III, Ecolab, CNRS, ENSAT, 2018
-  « Rapport d'exécution – Inventaires piscicoles du ruisseau des Bardes », Département du Tarn, 2018
-  « Cartographie des espèces de brochet récemment recensées en France : le brochet aquitain *Esox aquitanicus* et le brochet italien *Esox cisalpinus* : projet ATLASESOX », MNHN/AFB/CNRS), 2017
-  « Etude des cours d'eau cyprinicoles du Tarn : Agout, Tarn et Dadou », FDAAPPMA 81, 2017
-  « Bilan de l'aménagement du pont de la D169 à Murat-sur- Vèbre », FDAAPPMA 81, 2017
-  « Restauration de la continuité écologique du Dadou aval », Eaucéa pour FDAAPPMA 81, 2017
-  « Bilan de l'aménagement du pont de l'ancien chemin de fer à Lacaune », FDAAPPMA 81, 2015
-  « Etude des populations de truites du Gijou, de la Vèbre et du Viau : Inventaires piscicoles et étude scalimétrique », ASCONIT pour FDAAPPMA 81, 2014
-  « Analyse génétique des truites du département du Tarn au niveau de 12 marqueurs microsatellites (participant au projet GENETRUTTA 2012-2015) - Projet TARN2 », BERREBI, CNRS pour FDAAPPMA 81, 2013
-  « Suivi de la migration piscicole sur la rivière Cérou par piégeage dans trois passes à poissons », FDAAPPMA 81, 2010
-  « Reclassement d'une partie du cours principal de l'Agout, de 1^{ère} en 2^{ème} catégorie piscicole », FDAAPPMA 81, 2007
-  « Réseau de suivi de la qualité d'eau de la Vèbre et de la Durenque », FDAAPPMA81, 2007
-  « Cartographie du ruisseau du Sant et de ses dérivations par béals », FDAAPPMA 81, 2007
-  « Cartographie des habitats piscicoles de la Vère », FDAAPPMA 81, 2006
-  « Application de la méthode des microhabitats à l'aval des barrages de Pontviel et Luzière sur l'Agout, dans le département du Tarn », ECOGEA pour FDAAPPMA81, 2005
-  « Etude de la PKD dans le bassin versant du Haut-Agout », P. Girard pour FDAAPPMA 81, 2005
-  « Etat du peuplement piscicole de la rivière Gijou – Années 2002, 2003 et 2004 » FDAAPPMA 81 et CSP 81, 2004
-  « Estimation du taux de croissance des Truites fario sur un cours d'eau de la Montagne Noire : La Ruyère », FDAAPPMA 81 et CSP 81, 2004
-  « Etude de la consommabilité des poissons des trois rivières du Tarn : L'Agout, le Thoré et le Dadou » ; FDAAPPMA 81/P. Girard, 2004
-  « Diagnostic de cours d'eau : le Banès de Cors », FDAAPPMA 81, 2004
-  « Recensement des obstacles à la circulation piscicole sur le ruisseau du Melzic », FDAAPPMA 81, 2004
-  « Etude des potentialités piscicoles pour les migrateurs du Cérou », FDAAPPMA 81, 2003

EXTERNE

-  « La restauration des cours d'eau, recueil d'expériences sur l'hydromorphologie », Onema, mise à jour permanente
-  « Etude de l'impact génétique du cloisonnement », PRUNIER et BLANCHET, CNRS (Moulis, Ariège), 2016-2020
-  « Inventaire des populations d'écrevisses à pattes blanches sur le site Natura 2000 Tourbières du Margnès », F. NERI, CEN Midi-Pyrénées, 2020
-  « Etude de la valeur des débits d'objectifs d'étiage (DOE) de 10 stations de mesure du bassin Adour-Garonne : le Tescou à Saint-Nauphary », eaucea pour l'Agence de l'Eau Adour-Garonne, 2019
-  « Contrat de rivière Cérou-Vère 2014-2018 – Bilan 1971-2017 de l'évolution de la qualité des eaux sur les bassins versants Cérou et Vère », Eaucea pour Syndicat Mixte de Rivière Cérou-Vère, 2019
-  « Impact sur le milieu naturel d'une variation du DOC de Cambounet sur le Sor », Eaucea pour SMBA, AEAG, IEMN et Département du Tarn, 2019
-  « Plan Pluriannuel de Gestion du bassin versant de l'Agout aval et médian », Syndicat Mixte du Bassin de l'Agout, 2019
-  « Plan Pluriannuel de Gestion du bassin versant du Bagas », Syndicat Mixte du Bassin de l'Agout, 2019
-  « Plan Pluriannuel de Gestion de la Durenque », Syndicat Mixte du Bassin de l'Agout, 2019
-  « Plan Pluriannuel de Gestion des bassins versants du Thoré, de l'Arn amont et de l'Arnette », Syndicat Mixte du Bassin de l'Agout, 2019
-  « Bilan 2008-2017 de l'évolution de la qualité des eaux sur le périmètre du PAT Fontbonne-Roucarie », Eaucea pour Syndicat Mixte de Rivières Cérou-Vère, 2018
-  « Carnet d'illustration des actions pouvant être mises en œuvre dans le cadre des programmes pluriannuels de gestion des cours d'eau », Département du Tarn, 2018
-  « PLAGEPOMI – Plan de gestion des poissons migrateurs Garonne-Dordogne-Charente-Seudre-Leyre », 2018
-  « Plan d'adaptation au changement climatique du bassin Adour-Garonne », Agence de l'Eau Adour-Garonne, 2018
-  « Plan Pluriannuel de Gestion du bassin versant du Tescou et du Tescounet », Syndicat Mixte de Rivière Tescou-Tescounet, 2017
-  « Etat des lieux des obstacles et planification de la restauration de la continuité écologique de l'Arnette », Syndicat Mixte du Bassin de l'Agout, 2017
-  « Schéma Directeur d'Aménagement et de Gestion des Eaux du bassin Adour-Garonne, 2016/2021 », Agence de l'Eau Adour-Garonne, 2016
-  « Programme Pluriannuel de Gestion des cours d'eau du bassin versant du Sor », Syndicat Intercommunal d'Aménagement de la Vallée du Sor, 2016
-  « Suivi piscicole de l'Oulas : Aménagements du Pont de la Maye », Département du Tarn, 2016
-  « Démarche préalable au projet de territoire du bassin versant du Tescou, Audit patrimonial, Conditions et moyens d'une meilleure gestion de la qualité du territoire du bassin versant du Tescou : quelle stratégie pour la ressource en eau ? », AgroParisTech, 2016
-  « Programme pluriannuel de gestion des cours d'eau des bassins versants du Cérou et de la Vère », Syndicat Mixte de Rivière Cérou-Vère, 2015
-  « Réseau Natura 2000, Document d'objectifs Vallée de l'Aveyron », rural concept, 2015
-  « Réseau Natura 2000, Document d'objectifs Vallée du Viaur », rural concept, 2015
-  « Réseau Natura 2000, Document d'objectifs Vallées de l'Agout et du Gijou », Rural Concept, Agerin, Chambre d'agriculture, 2015

-  « Etude d'établissement d'un programme pluriannuel de gestion du cours d'eau de l'Arnette et de son bassin versant », Cereg pour le Syndicat Mixte du Bassin de l'Agout, 2014
-  « Rapport relatif à l'étude des écailles de truite commune sur quatre cours d'eau du département du Tarn », Onema SD81, 2012
-  « Dossier Loi sur l'Eau de l'usine de production d'eau potable de Picotalen (81) », Institution des Eaux de la Montagne Noire, 2012
-  « Etude préalable au programme de gestion des affluents du Tarn situés en amont du Saut-de-Sabo », Syndicat Mixte de Rivière Tarn, 2012
-  « Plan National d'Action Esturgeon européen 2011-2015 »
-  « Les poissons d'eau douce de France », Muséum National d'Histoire naturelle et Biotope, 2011
-  « Etude préalable au programme de gestion du lit mineur et majeur du Tarn (81) », Géodiag pour Syndicat Mixte de Rivière Tarn, 2010
-  « Analyse génétique des truites de l'Arn et de l'Agout (Hérault) », D. Cambon et P. Berrebi, ONF et Univ. Montpellier II, 2010
-  « Impact de la fragmentation sur deux rivières du Sud-Ouest : le Viaur et le Célé », Loot, Blanchet, Tudesque, CNRS (Toulouse), 2006-2010
-  « Réseau Natura 2000, Document d'objectifs Vallée de l'Arn », Parc Naturel Régional du Haut-Languedoc, 2008
-  « Réseau Natura 2000, Document d'objectifs de la basse vallée du Lignon », Parc Naturel Régional du Haut-Languedoc, 2008
-  « Etude préalable au programme de gestion des affluents du Tarn situés en zone urbaine : Le Coules – Le Caussels – le Séoux », Riparia pour le Syndicat Mixte de Rivière Tarn, 2008
-  « Etude préalable au programme de gestion des affluents du Tarn (81) situés dans le vignobles gaillacois et la plaine agricole », Riparia pour le Syndicat Mixte de Rivière Tarn, 2008
-  « Manuel de restauration hydromorphologique des cours d'eau », Agence de l'eau Seine-Normandie, 2007
-  « Plan de gestion Anguille de la France – Volet local Garonne-Dordogne-Charente-Seudre-Leyre », 2007
-  « Réseau Natura 2000, Document d'objectifs Gorges de l'Aveyron, Causses proches et Vère », biotope, 2004
-  « Réseau Natura 2000, Document d'objectifs des Tourbières du Margnès », Parc Naturel Régional du Haut-Languedoc, 2004
-  « Etude de l'impact d'une activité minière sur la qualité du Dadou amont », CSP, 2003
-  « Impacts écologiques de la chenalisation des rivières », WASSON J-G., MALAVOI J-R., MARIDET L., SOUCHON Y., PAULIN L. (Cemagref), 1998
-  « Détermination de l'espace de liberté des cours d'eau », Agence de l'Eau RMC, 1997
-  « Effets écologiques des éclusées en rivière, expérimentations et synthèse bibliographique », VALENTIN S. (Cémagref), 1997