




Liberté • Égalité • Fraternité
RÉPUBLIQUE FRANÇAISE



PRÉFECTURE DU TARN

**DIRECTION DÉPARTEMENTALE
DES AFFAIRES SANITAIRES ET SOCIALES**

Service Santé-Environnement

**Arrêté préfectoral
portant autorisation de prélèvement et d'utilisation d'eau pour la consommation
humaine des captages «du barrage du Pas du Sant » et «de la retenue de
Dourgne», déclarant d'utilité publique la dérivation de leurs eaux, instaurant des
servitudes de protection réglementaire au profit
du SIAEP du PAS du SANT.**

Le préfet du Tarn,
Chevalier de la Légion d'honneur,
Officier de l'Ordre National du Mérite,

Vu le code général des collectivités territoriales et notamment ses articles L 5212-1, 5212-2, L 5721-1 et L 5721-2,

Vu l'article R 123-36 du Code de l'urbanisme,

Vu les articles L 1321-2, L 1321-3, L-1324-3 et R.1321-1 et suivants du Code de la Santé Publique,

Vu les articles R-11-3 à R-11-14 du code de l'expropriation,

Vu le code de l'Environnement, notamment le Livre II Titre I^{er},

Vu le décret modifié n° 55-22 du 4 janvier 1955 portant réforme de la publicité foncière et le décret d'application modifié n° 55-1350 du 14 octobre 1955,

Vu le décret n° 76-432 du 14 mai 1976 portant règlement d'administration publique relatif à la procédure d'enquête préalable à la déclaration d'utilité publique, à la déclaration des parcelles à exproprier et à l'arrêté de cessibilité et portant dispositions diverses pour l'application du titre III de la loi n° 75-1328 du 31 décembre 1975,

Vu l'arrêté du 31 août 1993 et la circulaire du 5 avril 1994 relatifs aux modalités de désignation et de consultation des hydrogéologues agréés en matière d'hygiène publique,

Vu l'arrêté ministériel du 26 juillet 2002 relatif à la constitution des dossiers concernant les eaux destinées à la consommation humaine à l'exclusion des eaux minérales,

Vu l'arrêté préfectoral du 3 novembre 2003, donnant délégation de signature à M. Christian JOUVE, Secrétaire Général de la Préfecture du Tarn ;

Vu l'arrêté préfectoral du 3 novembre 2003 portant délégation de signature à des fonctionnaires du cadre national des Préfectures en fonction à la Préfecture du Tarn ;

Vu le Règlement sanitaire départemental,

Vu la délibération du Conseil syndical en date du 24 mars 1997,
Vu le rapport de l'hydrogéologue agréé en matière d'hygiène publique du 17 février 1999,
Vu les avis favorables des services déconcentrés de l'état,
Vu les dossiers d'enquête publique et parcellaire auxquelles il a été procédé du 19 mai au 2 juin 2003,
Vu les plans et états parcellaires des terrains compris dans les périmètres de protection,
Vu l'avis favorable du commissaire-enquêteur en date du 10 juillet 2003,
Vu l'avis du Conseil Départemental d'Hygiène en date du 2 décembre 2003,
Sur proposition du Secrétaire Général de la Préfecture du TARN,

A r r ê t e

OBJET

Article 1er : est déclarée d'utilité publique, dans les conditions définies aux articles 2 à 10 ci-après, la création des périmètres de protection immédiate, rapprochée et de la zone sensible autour des captages des retenues de Dourgne et du Pas du Sant destinées à l'alimentation en eau potable des communes adhérentes au SIAEP du Pas du Sant et gérés par le SIAEP du Pas du Sant.

Le SIAEP du Pas du Sant est autorisé, de ce fait, à instaurer les servitudes nécessaires à l'établissement des périmètres de protection rapprochée.

PRELEVEMENT

Article 2 : le SIAEP du Pas du Sant est autorisé à dériver des eaux en vue de l'alimentation en eau potable et suivant les conditions fixées dans les articles suivants.

Article 3 : Le débit maximum de prélèvement autorisé est de :
- 2760 m³/j, ou 115 m³/h pour le barrage du Pas du Sant. Le débit réservé de 11.9l/s est à respecter.
- 799.2 m³/j, ou 33.3 m³/h pour le barrage de Dourgne. Le débit réservé de 9.6 l/s est à respecter.

TRAITEMENT DE L'EAU

Article 4 : l'eau prélevée au captage du Pas du Sant subit:

- Préchloration au bioxyde de chlore,
- Filtration sur graviers (1 bac),
- Filtration sur gravier fin (2 bacs),
- filtration sur sable (3 bacs),
- désinfection au bioxyde de chlore.

l'eau prélevée au captage de Dourgne subit:

- filtration sur sable (2 bacs),
- ozonation,
- désinfection au chlore gazeux en secours.

Article 5 : toute modification des installations ou des produits utilisés devra être déclarée auprès de la direction départementale des Affaires sanitaires et sociales et fera l'objet d'une demande d'autorisation.

PERIMETRES DE PROTECTION

Article 6 : conformément à l'article L 1321-2 du Code de la Santé publique, le SIAEP du Pas du Sant mettra en place les périmètres de protection immédiate, rapprochée et la zone sensible à la pollution autour des captages de Dourgne et du Pas du Sant.

Ces périmètres de protection s'étendent suivant les indications des plans et états parcellaires joints au présent arrêté.

Les prescriptions de ces périmètres sont fixées dans les articles 7 , 8 et suivants.

Article 7 : Les périmètres de protection immédiate devront être achetés par le syndicat.

Ces périmètres sont définis et réglementés comme suit :

- Emprise : voir plan et états parcellaires en annexes 1, 2, 6 et 7.
- Interdiction : toutes activités autres que celles nécessaires à l'entretien du captage ou à la production d'eau potable.
- Autorisation spécifique: la pêche à pied individuelle sans amorçage.
- Prescriptions et travaux:
 - Pour la retenue de Dourgne: Afin de limiter le passage de véhicules à moteurs sur les berges du plan d'eau, la voie n°5 entre le pied du barrage et la ferme en Albouy devra être interdite à la circulation par des panneaux, sauf aux riverains et aux services de secours et de lutte contre l'incendie.
 - Pour le barrage du Pas du Sant: Des barrières devront être mises en place, en aval du barrage, au niveau des 2 voies d'accès, de façon à ne permettre que le passage des piétons, seules les personnes habilitées pour l'entretien du barrage et de la prise d'eau pourront les ouvrir. En rive gauche, la barrière sera placée à mi-chemin entre la D14 et le barrage, en rive droite, elle sera installée entre le pied du barrage et la construction, parcelle 561.

Article 8 : les périmètres de protection rapprochée sont définis et réglementés comme suit :

- Emprise : Barrage du Pas du Sant: Le périmètre correspond au lit du ruisseau du Sant et de ses affluents jusqu'à leur source, ainsi que des parcelles des communes de MASSAGUEL et de VERDALLE.

Barrage de Dourgne: Le périmètre correspond au lit du ruisseau du Taurou et de ses affluents jusqu'à leur source, ainsi que des parcelles des communes de DOURGNE.

Voir plan et états parcellaires en annexes 3, 4, 7 à 9.

- Interdictions ou servitudes :

- Sur les ruisseaux: déversements de tous produits, matières toxiques ou polluantes, y compris les eaux usées non traitées.

- Le stationnement de véhicules à moteur, la pratique du camping, l'ouverture de carrières, les dépôts de déchets quelle qu'en soit la nature, les rejets de fumiers, lisiers, purins, herbicides, pesticides, ..., la création d'aires ou réservoir de stockage d'hydrocarbures ou de tous produits toxiques.
- L'exploitation de la forêt avec débardage au sol est autorisée dans la limite des bonnes pratiques d'exécution, sauf en cas de forts épisodes pluvieux ou de fontes massives de neige. Les coupes massives sont interdites. Une zone tampon devra être aménagée entre la partie exploitée et la pièce d'eau ou le ruisseau.
- Les épandages de fumiers, lisiers, purins, herbicides, pesticides, ... ne pourront se faire à des doses supérieures aux doses admises dans les zones vulnérables ou supérieures aux doses prescrites lors de l' homologation du produit.
- Sur la route départementale qui borde le PPI et qui est incluse dans le PPR, on interdira ou réglementera le stationnement des véhicules et le passage des transports de produits toxiques.
- Les mêmes règles devront être appliquées aux chemins forestiers inclus dans les périmètres.
- Pour les fermes existantes, d'en Albouy et les Carles, une vigilance accrue devra s'exercer pour que ces activités ne soient pas polluantes. On veillera notamment à ce que le stockage de produits toxiques et d'hydrocarbures soient effectués dans des réservoirs et sur des aires étanches, que toutes les installations abritant les animaux soient étanches(à l'exception des bergeries) et correctement dimensionnées et qu'un plan d'épandage soit mis en œuvre, que toutes les eaux usées soient traitées avant rejet.

- Travaux ou aménagements spécifiques :

- des panneaux indiquant l'entrée dans les périmètres de protection devront être mis en place à chaque accès.

Article 9 : les zones sensibles à la pollution correspondent aux bassins versants des barrages (cf. annexe 5 et 10).

- Recommandations:

On veillera donc à ce que toutes les activités humaines s'effectuent dans le plus grand respect de la réglementation.

Il est souhaitable que la forêt soit conservée en bon état, correctement entretenue et avec des pratiques respectueuses de la nature: débardages sans arrachement de sol, coupes partielles, limitation des voies forestières.

Les assainissements des habitations des hameaux de la Prune et des Escudiès devront être conformes à la réglementation en vigueur, la maîtrise des rejets domestiques.

DELAI DE MISE EN CONFORMITE ET RECEPTION DES TRAVAUX

Article 10: les installations, activités et dépôts existants à la date du présent arrêté devront satisfaire aux obligations des articles 7 et 8 dans un délai de 2 ans à compter de la notification du présent arrêté.

A l'issue des travaux et au plus tard au terme de ce délai, le président du SIAEP du Pas du Sant organisera une réception des travaux en présence des :

- directeur départemental de l'agriculture et de la forêt,
- directeur départemental de l'équipement,
- directeur départemental des affaires sanitaires et sociales.

Un procès-verbal de cette réception sera dressé.

SURVEILLANCE DE LA QUALITE DES EAUX

Article 11 : le SIAEP du Pas du Sant est tenu de s'assurer que l'eau, avant distribution, est propre à la consommation humaine et répond aux exigences prévues par le Code de la santé publique et les textes réglementaires en vigueur.

Le SIAEP du Pas du Sant est tenu de se soumettre aux programmes de vérification de la qualité de l'eau et au contrôle des installations dans les conditions fixées par les réglementations en vigueur.

Les limites de qualité des eaux brutes fixées dans l'annexe III du décret du 3 janvier 1989 modifié (valable jusqu'au 24 décembre 2003) puis dans l'annexe III du décret n°2001-1220 du 20 décembre 2001 (à compter du 25 décembre 2003) relatifs aux eaux destinées à la consommation humaine ne devront jamais être dépassées.

En cas de dépassement, la Direction Départementale des Affaires Sanitaires et Sociales devra être avertie pour prendre les dispositions qui s'imposeraient.

DISPOSITIONS DIVERSES

Article 12 : il sera procédé, en application de l'article R 123-22 du Code de l'urbanisme, à la mise à jour des P.L.U. des communes de DOURGNE, MASSAGUEL et VERDALLE..

Article 13 : postérieurement à l'application du présent arrêté, tout propriétaire d'une activité, installation ou dépôt réglementé, situé dans l'un des périmètres de protection, qui voudrait y apporter une quelconque modification devra faire connaître son intention à l'administration concernée, notamment :

- les caractéristiques de son projet et plus spécialement celles qui risquent de porter atteinte directement ou indirectement à la qualité de l'eau ;
 - les dispositions prévues pour parer aux risques précités.
- Il aura à fournir tous les renseignements complémentaires susceptibles de lui être demandés.

L'administration fera connaître les dispositions prescrites en vue de la protection des eaux dans un délai maximum de trois mois à partir de la fourniture de tous les renseignements ou documents demandés.

Article 14 : les servitudes instituées dans les périmètres de protection rapprochée seront soumises aux formalités de la publicité foncière par la publication du présent arrêté à la conservation des hypothèques.

Notification individuelle du présent arrêté sera faite aux propriétaires des terrains compris dans la protection rapprochée.


Le président du SIAEP du Pas du Sant est chargé d'effectuer ces formalités.

DELAIS ET VOIES DE RECOURS

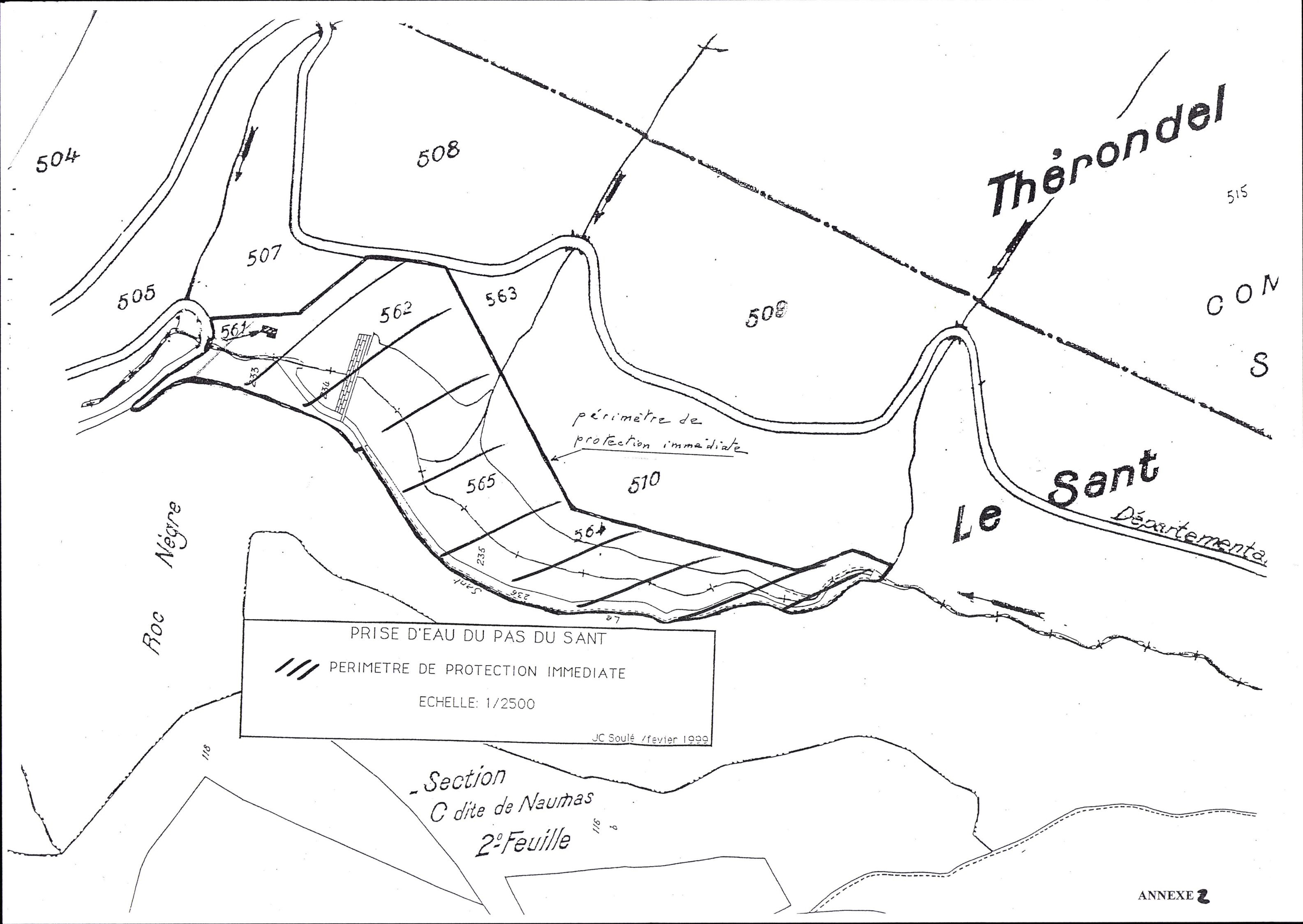
Article 16 : La présente décision, peut être déférée au tribunal administratif compétent dans un délai de deux mois à compter de la dernière publicité.

Article 17 : le secrétaire général de la préfecture du Tarn, le sous-préfet de CASTRES, le directeur départemental de l'agriculture et de la forêt, le directeur départemental des affaires sanitaires et sociales, le directeur départemental de l'équipement, le directeur régional de l'industrie, de la recherche et de l'environnement, le président du SIAEP du Pas du Sant, le maire de la commune de DOURGNE, le maire de la commune de VERDALLE et le maire de MASSAGUEL sont chargés, chacun en ce qui le concerne, de l'exécution du présent arrêté qui sera publié au recueil des actes administratifs de la préfecture du Tarn.

Fait à Albi, le 23 JAN. 2004
Pour le Préfet
et par délégation,
Le Secrétaire Général,



Christian JOUVE



PRISE D'EAU DU PAS DU SANT

/// PERIMETRE DE PROTECTION IMMEDIATE

ECHELLE: 1/2500

JC Soulé / février 1999

- Section
C dite de Naumas
2° Feuille

ANNEXES

| REFERENCES | | DESIGNATION DES TRAVAUX PERIMETRE IMMEDIAT Point d'eau : 'Bgge du Pas du Sant' | | | | | COMMUNE : MASSAGUEL | | |
|---------------------|-----------|--|--------|---------|-------------------------------|--|---------------------------------|-----------------------|---------------------------------------|
| Page : 1/1 | | INDICATIONS CADASTRALES | | | Date et mode d'acquisition | PROPRIETAIRES | | SURFACES | |
| N° du terrier | Lieu-dit | Section et N° cadas. | Nature | Surface | | Etat civil | Date et lieu de naissance | Surface à acquérir | Surface restant au propriétaire |
| '400019' | Roc Nègre | C 233 | Sol | 28a40ca | Antérieur à 1956. | Propriétaire 1 - Syndicat intercommunal du Sant Mairie de Puylaurens 81700 PUYLAURENS | | 28a40ca | |
| '400019' | Roc Nègre | C 234 | Sol | 16a40ca | Antérieur à 1956. | idem C233 | idem C233 | 16a40ca | |
| '400019' | Roc Nègre | C 235 | Sol | 91a10ca | Antérieur à 1956. | idem C234 | idem C234 | 91a10ca | |
| '400019' | Roc Nègre | C 236 | Sol | 31a20ca | Antérieur à 1956. | idem C235 | idem C235 | 31a20ca | |

| REFERENCES | | DESIGNATION DES TRAVAUX PERIMETRE RAPPROCHE Point d'eau : 'Bgge du Pas du Sant' | | | | | COMMUNE : MASSAGUEL | | | |
|---------------|--|---|--------|-------------|----------------------------|-------------------|---|------------------------------------|-----------------------------|------------|
| N° du dossier | | INDICATIONS CADASTRALES | | | Date et mode d'acquisition | PROPRIETAIRES | | SURFACES | | |
| Lieu-dit | | Section et N° cadas. | Nature | Surface | | Etat civil | Date et lieu de naissance | Surface soumise à servitudes | Surface libre de servitudes | |
| 00011' | | Roc Nègre | C 286 | aire résine | 18ha11a96ca | Antérieur à 1956. | Propriétaire Succ. 1 - M. JULIEN EMILE Charles Epoux de BENVENUTO 139, rue du Gazel 81100 CASTRES | Né le 03/01/1911 à Rocquecourbe | 9ha58a | 8ha53a96ca |

| REFERENCES | | DESIGNATION DES TRAVAUX PERIMETRE IMMEDIAT Point d'eau : 'Bgge du Pas du Sant' | | | | | | COMMUNE : VERDALLE | | |
|-----------------------|----------|--|-------------|------------|-------------------|--|---------------------------------|-----------------------|---------------------------------------|--|
| Page : 1/1 | | INDICATIONS CADASTRALES | | | | Date et mode d'acquisition | PROPRIETAIRES | | SURFACES | |
| N° du parcelier | Lieu-dit | Section et N° cadas. | Nature | Surface | Etat civil | | Date et lieu de naissance | Surface à acquérir | Surface restant au propriétaire | |
| +00025' | Le Sant | C 562 | Pièce d'eau | 1ha26a20ca | Antérieur à 1956. | Propriétaire 1 - SIEAP du Pas du Sant Mairie de Puylaurens 81700 PUYLAURENS | | 1ha26a20ca | | |
| +00025' | Le Sant | C 564 | Eau | 78a50ca | Antérieur à 1956. | idem C562 | idem C562 | 78a50ca | | |
| +00025' | Le Sant | C 565 | Eau | 1ha24a | Antérieur à 1956. | idem C564 | idem C564 | 1ha24a | | |

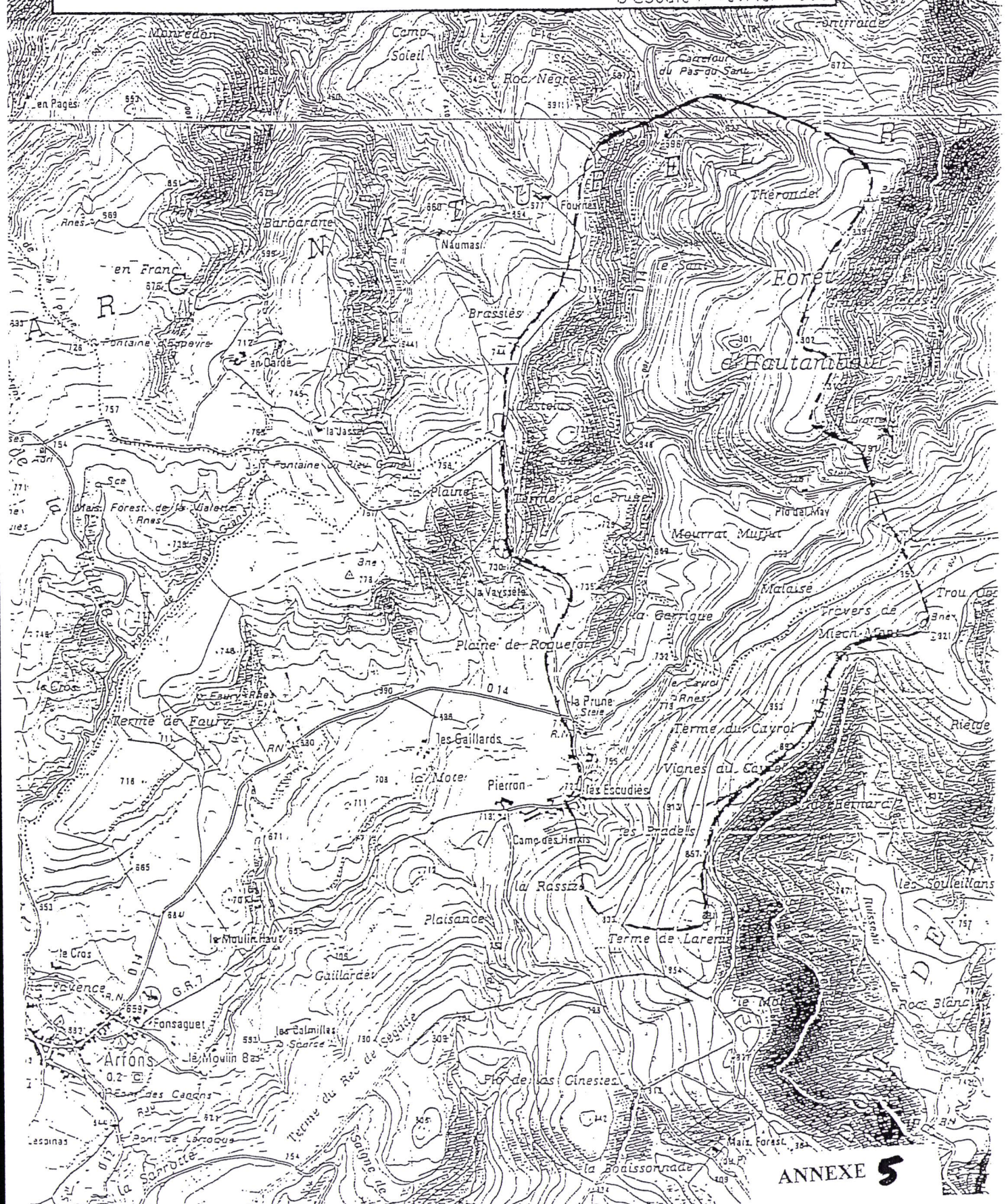
| REFERENCES | | DESIGNATION DES TRAVAUX PERIMETRE RAPPROCHE Point d'eau : 'Bgge du Pas du Sant' | | | | | | COMMUNE : VERDALLE | | |
|---------------------|----------------|---|------------|---------|-------------------|---|---------------------------------|------------------------------------|-----------------------------------|--|
| Page : 1/1 | | INDICATIONS CADASTRALES | | | | Date et mode d'acquisition | PROPRIETAIRES | | SURFACES | |
| N° du terrier | Lieu-dit | Section et N° cadas. | Nature | Surface | Etat civil | | Date et lieu de naissance | Surface soumise à servitudes | Surface libre de servitudes | |
| '+00049' | Le Sant | C 510 | taie feuil | 3ha86a | Antérieur à 1956. | Propriétaire 1 - Ministère de l'Agriculture et de la pêche Office Nationale des Forêts 5, rue Christian d'Espic 81100 CASTRES | | 3ha86a | | |
| '+00049' | Le Sant | C 511 | taie feuil | 7ha02a | Antérieur à 1956. | idem C510 | idem C510 | 7ha02a | | |
| '+00049' | Mourrat Muffut | C 523 | taie feuil | 74a | Antérieur à 1956. | idem C511 | idem C511 | 74a | | |
| '+00049' | Le Sant | C 563 | taie feuil | 40a50ca | Antérieur à 1956. | idem C523 | idem C523 | 40a50ca | | |

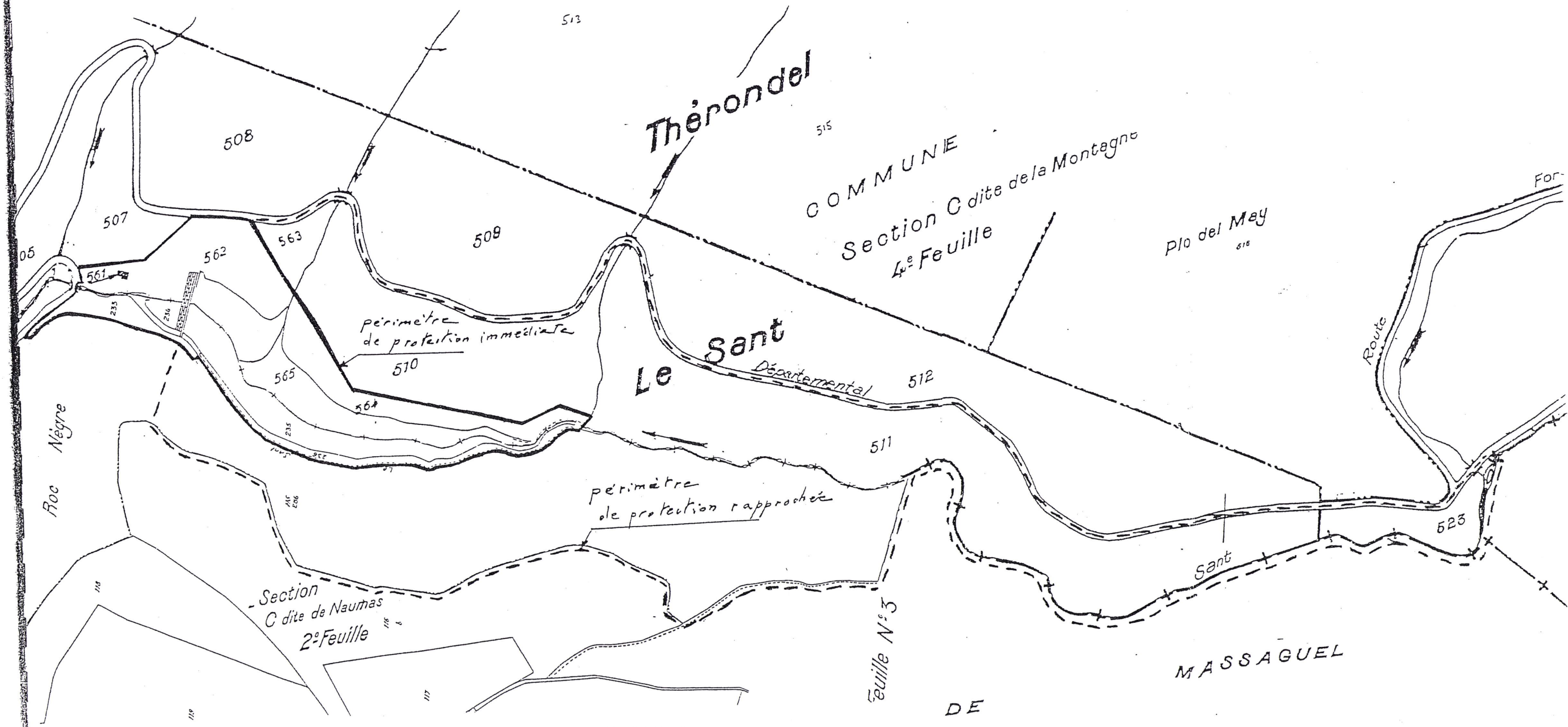
PRISE D'EAU DU PAS DU SANT

ZONE SENSIBLE A LA POLLUTION

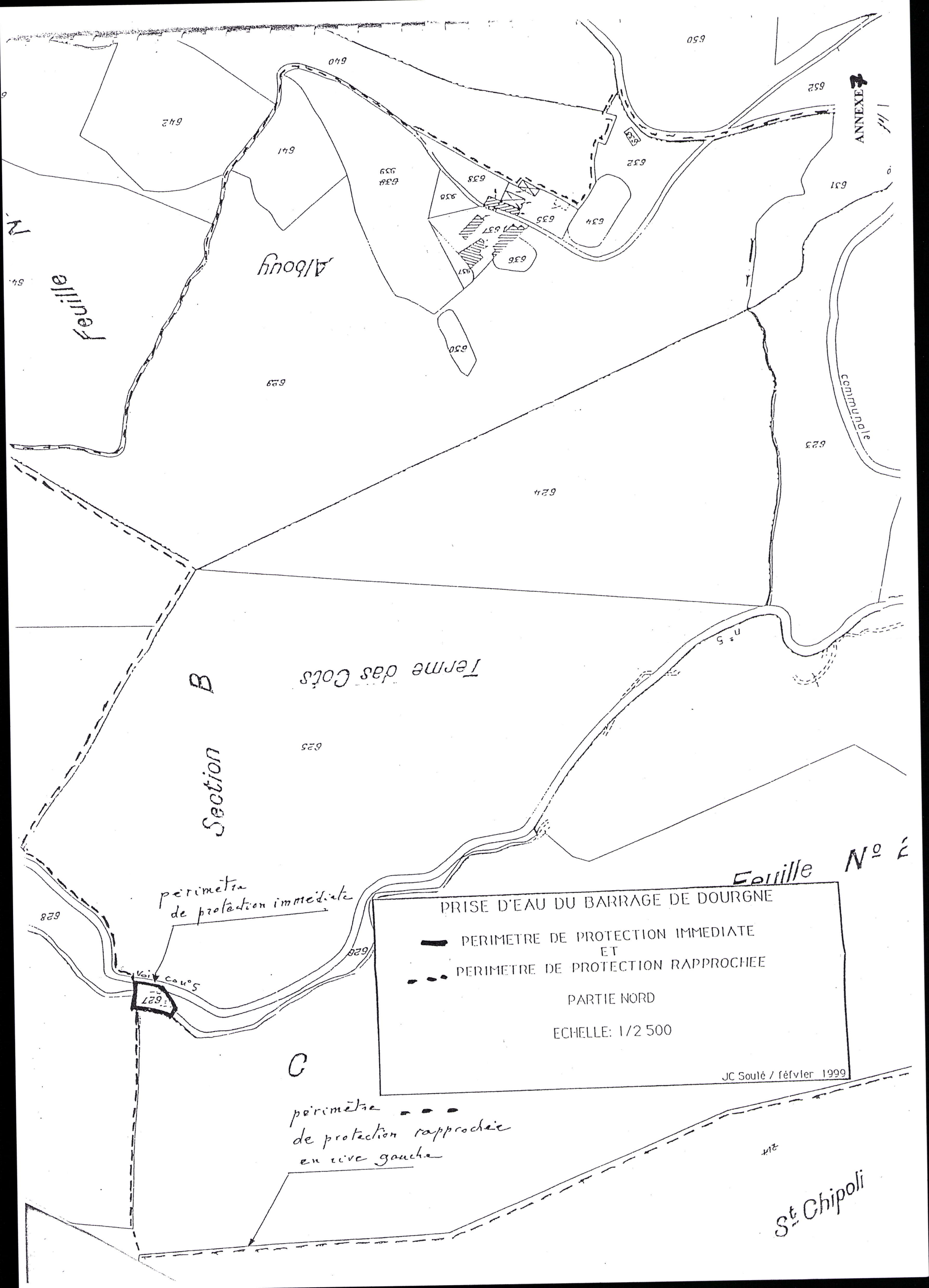
ECHELLE: 1/25000

J.C. Soulé / février 1999





PRISE D'EAU DU PAS DU SANT
 PERIMETRE DE PROTECTION RAPPROCHEE - - -
 ECHELLE: 1/1500
 J.C. Soulé / février 1999



ANNEXE 7

communale

Feuille N° 2

PRISE D'EAU DU BARRAGE DE DOURGNE

— PERIMETRE DE PROTECTION IMMEDIATE
ET
- - - PERIMETRE DE PROTECTION RAPPROCHEE

PARTIE NORD

ECHELLE: 1/2 500

JC Soulé / février 1999

perimètre de protection immédiate

perimètre de protection rapprochée en rive gauche

St-Chipoli

Albouy

Terme des Cots

Section B

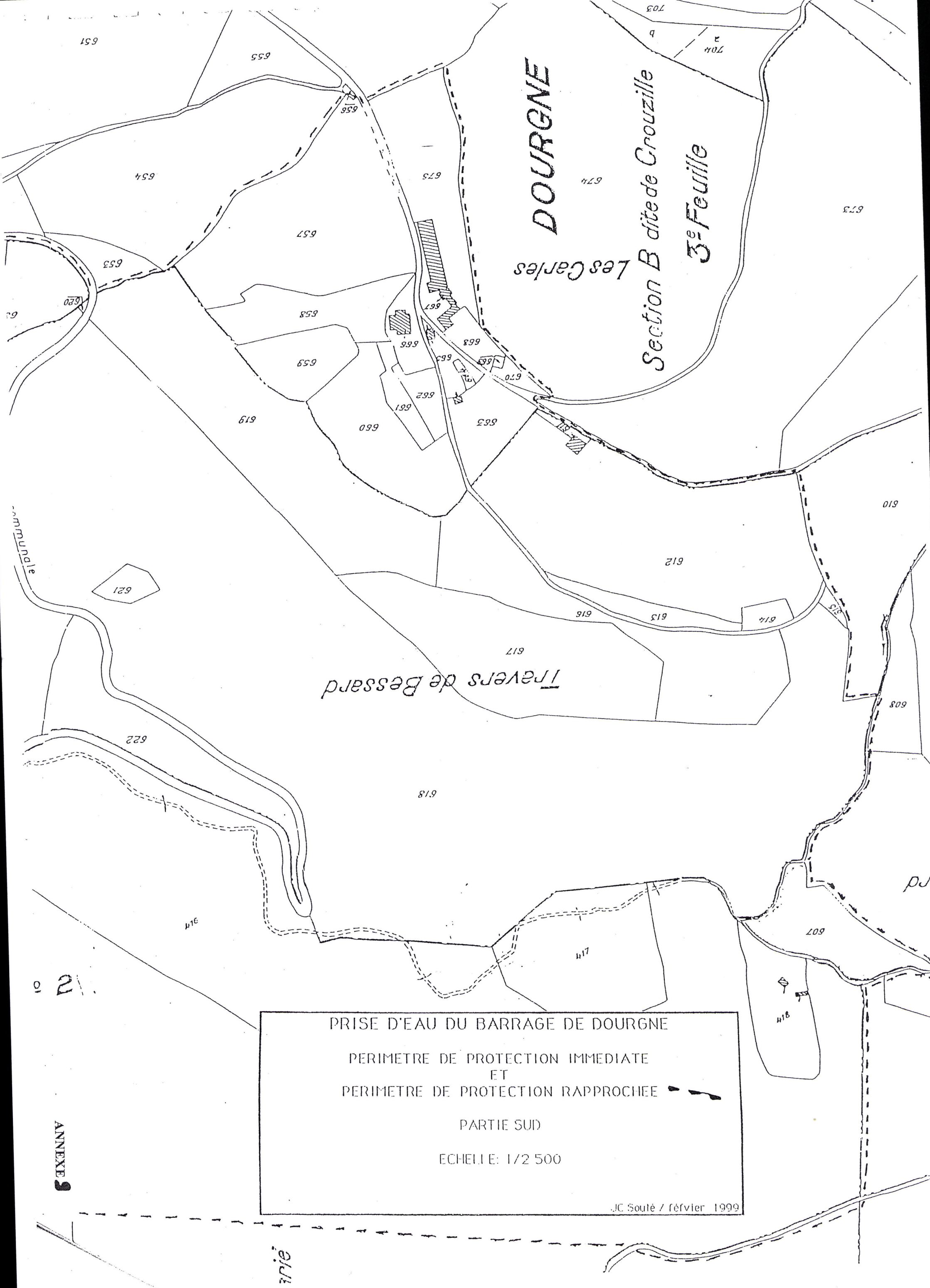
Feuille

Voie Cote 5.045

N

| REFERENCES | | DESIGNATION DES TRAVAUX | | | | | COMMUNE : | | |
|-------------------------|----------------|----------------------------|------------|---------|-------------------|--|---------------------------|--------------------|---------------------------------|
| g : 1/1 | | PERIMETRE IMMEDIAT | | | | | DOURGNE | | |
| INDICATIONS CADASTRALES | | Date et mode d'acquisition | | | PROPRIETAIRES | | SURFACES | | |
| N° du rrier | Lieu-dit | Section et N° cadas. | Nature | Surface | | Etat civil | Date et lieu de naissance | Surface à acquérir | Surface restant au propriétaire |
| 10007 | Terre das Cots | B 627 | pièce d'en | 2a60ca | Antérieur à 1956. | Propriétaire 1 - Commune de Dourgne Mairie de Dourgne 81110 DOURGNE | | 2a60ca | |

16



PRISE D'EAU DU BARRAGE DE DOURGNE
PERIMETRE DE PROTECTION IMMEDIATE
ET
PERIMETRE DE PROTECTION RAPPROCHEE
PARTIE SUD
ECHELLE: 1/2 500

JC Soulé / février 1999

ANNEXE 3

irrie

| REFERENCES | | DESIGNATION DES TRAVAUX PERIMETRE RAPPROCHE Point d'eau : 'Bgge de DOURGNE' | | | | | COMMUNE : DOURGNE | | |
|-------------------------|--------------------|---|------------|-------------|----------------------------|--|---------------------------|------------------------------|-----------------------------|
| INDICATIONS CADASTRALES | | INDICATIONS CADASTRALES | | | Date et mode d'acquisition | PROPRIETAIRES | Date et lieu de naissance | SURFACES | |
| N° du terrier | Lieu-dit | Section et N° cadas. | Nature | Surface | | Etat civil | | Surface soumise à servitudes | Surface libre de servitudes |
| '+00007' | Travers de Bessard | B 618 | Friche | 13ha40a50ca | Antérieur à 1956. | Propriétaire 1 - Commune de Dourgne Mairie de Dourgne 81110 DOURGNE | | 13ha40a50ca | |
| | | | | | | idem B618 | idem B618 | 10a | |
| '+00007' | Travers de Bessard | B 621 | Friche | 10a | Antérieur à 1956. | | idem B621 | 1ha07a50ca | |
| '+00007' | Travers de Bessard | B 622 | illis simj | 1ha07a50ca | Antérieur à 1956. | | idem B622 | 2ha30a | |
| '+00007' | Travers de Bessard | B 623 | Friche | 2ha30a | Antérieur à 1956. | | idem B623 | 5ha90a24ca | |
| '+00007' | Terme das Cots | B 624 | Friche | 5ha90a24ca | Antérieur à 1956. | | idem B624 | 11ha72a50ca | |
| '+00007' | Terme das Cots | B 625 | illis simj | 11ha72a50ca | Antérieur à 1956. | | idem B625 | 27a90ca | |
| '+00007' | Terme das Cots | B 626 | illis simj | 27a90ca | Antérieur à 1956. | | idem B626 | 7ha94a96ca | |
| '+00007' | Saint Chipoli | C 416 | Lande | 7ha94a96ca | Antérieur à 1956. | | | | |

| REFERENCES | | DESIGNATION DES TRAVAUX PERIMETRE RAPPROCHE Point d'eau : 'Bgge de DOURGNE' | | | | | | COMMUNE : DOURGNE | | |
|--------------------------------|---------------|---|-------------|-------------|-------------------|-------------------------------|---------------------------------|------------------------------------|-----------------------------------|--|
| Terrier : +00007 Page : 2/7 | | INDICATIONS CADASTRALES | | | | Date et mode d'acquisition | PROPRIETAIRES | | SURFACES | |
| N° du terrier | Lieu-dit | Section et N° cadas. | Nature | Surface | Etat civil | | Date et lieu de naissance | Surface soumise à servitudes | Surface libre de servitudes | |
| '+00007' | Saint Chipoli | C 417 | Carrière | 1ha25a20ca | Antérieur à 1956. | idem C416 | idem C416 | 1ha25a20ca | | |
| '+00007' | Saint Chipoli | C 418 | Carrière | 52a30ca | Antérieur à 1956. | idem C417 | idem C417 | 52a30ca | | |
| '+00007' | Saint Chipoli | C 818 | villis simj | 51ha96a16ca | Antérieur à 1956. | idem C418 | idem C418 | 26ha96a16ca | 25ha | |

COMMUNE :
DOURGNE

DESIGNATION DES TRAVAUX
PERIMETRE RAPPROCHE
Point d'eau : 'Bgge de DOURGNE'

REFERENCES
Terrier : +00032
Page : 3/7

| N° du terrier | INDICATIONS CADASTRALES | | | | Date et mode d'acquisition | PROPRIETAIRES | | SURFACES | |
|---------------------|-------------------------|----------------------------|------------|------------|---|---|---------------------------------|------------------------------------|-----------------------------------|
| | Lieu-dit | Section et N° cadas. | Nature | Surface | | Etat civil | Date et lieu de naissance | Surface soumise à servitudes | Surface libre de servitudes |
| '+00032' | Albouy | B 629 | Friche | 9ha41a86ca | Acquisition Maître SABLAYROLLES du 20-12-1984 de la S.A.F.A.L.T Publié au bureau des Hypothèques de CASTRES le 15-02-1985, Volume 5678 n°21 | Propriétaire 1 - Groupement Foncier Agricole de Tam II BP 28 92132 ISSY LES MOULINEAUX CDX | | 9ha41a86ca | |
| '+00032' | Albouy | B 630 | erre plant | 8a30ca | idem B629 | idem B629 | idem B629 | 8a30ca | |
| '+00032' | Albouy | B 631 | Prés | 79a40ca | idem B630 | idem B630 | idem B630 | 79a40ca | |
| '+00032' | Albouy | B 632 | Friche | 44a75ca | idem B631 | idem B631 | idem B631 | 44a75ca | |
| '+00032' | Albouy | B 641 | ncage / P | 60a10ca | idem B632 | idem B632 | idem B632 | 60a10ca | |
| '+00032' | Albouy | B 939 | Prés | 1ha17a84ca | idem B641 | idem B641 | idem B641 | 1ha17a84ca | |

3

COMMUNE :
DOURGNE

DESIGNATION DES TRAVAUX
PERIMETRE RAPPROCHE
Point d'eau : 'Bgge de DOURGNE'

REFERENCES
Ferrier : S00056
Page : 4/7

| INDICATIONS CADASTRALES | | | | | Date et mode d'acquisition | PROPRIETAIRES | | SURFACES | |
|-------------------------|--------------------|----------------------|------------|------------|---|---|---|------------------------------|-----------------------------|
| N° du terrier | Lieu-dit | Section et N° cadas. | Nature | Surface | | Etat civil | Date et lieu de naissance | Surface soumise à servitudes | Surface libre de servitudes |
| 'S00056' | Bois Bessard | B 607 | aié résine | 63a30ca | Echange Maîtres SABLAYROLLES et PILLEdes 01 et 08-10-1980 Cession par la S.A.F.A.L.T à SABY né la 22-11-1939 à concurrence de 47% et à SAUNAL née le 19-10-1943 son épouse à concurrence de 53% Publié au bureau des Hypothèques de CASTRES le 08-12-1980, Volume 4987 n°13 | Propriétaire indivi 1 - M. SABY JULIEN Adrien Epoux de SAUNAL Nadine Les Carles 81110 DOURGNE Propriétaire indivi 2 - Mme SAUNAL NADINE Marie-Thérèse Epouse de SABY Julien En Pech 81500 PRATVIEL | Né le 22/11/1939 à Sébrazac (12) Née le 19/10/1943 à Teyssode (81) | 63a30ca | |
| 'S00056' | Travers de Bessard | B 611 | Sol | 3a70ca | idem B607 | idem B607 | idem B607 | 3a70ca | |
| 'S00056' | Travers de Bessard | B 612 | Prés | 2ha56a70ca | idem B611 | idem B611 | idem B611 | 2ha56a70ca | |
| 'S00056' | Travers de Bessard | B 613 | Friche | 19a | idem B612 | idem B612 | idem B612 | 19a | |
| 'S00056' | Travers de Bessard | B 614 | ailles / B | 8a | idem B613 | idem B613 | idem B613 | 8a | |
| 'S00056' | Travers de Bessard | B 615 | Friche | 3a80ca | idem B614 | idem B614 | idem B614 | 3a80ca | |
| 'S00056' | Travers de Bessard | B 616 | ncage / P | 1ha37a20ca | idem B615 | idem B615 | idem B615 | 1ha37a20ca | |
| 'S00056' | Travers de Bessard | B 617 | Terre | 1ha69a55ca | idem B616 | idem B616 | idem B616 | 1ha69a55ca | |

COMMUNE :
DOURGNE

DESIGNATION DES TRAVAUX
PERIMETRE RAPPROCHE
Point d'eau : 'Bgge de DOURGNE'

REFERENCES

Terrier : S00056

Page : 5/7

| N° du terrier | INDICATIONS CADASTRALES | | | | Date et mode d'acquisition | PROPRIETAIRES | | SURFACES | |
|---------------------|-------------------------|----------------------------|------------|------------|-------------------------------|---------------|---------------------------------|------------------------------------|-----------------------------------|
| | Lieu-dit | Section et N° cadas. | Nature | Surface | | Etat civil | Date et lieu de naissance | Surface soumise à servitudes | Surface libre de servitudes |
| 'S00056' | Travers de Bessard | B 619 | Friche | 2ha34a15ca | idem B617 | idem B617 | idem B617 | 2ha34a15ca | |
| 'S00056' | Travers de Bessard | B 620 | Friche | 60ca | idem B619 | idem B619 | idem B619 | 60ca | |
| 'S00056' | Albouy | B 638 | ailles / B | 14a50ca | idem B620 | idem B620 | idem B620 | 14a50ca | |
| 'S00056' | Les Carles | B 657 | Prés | 1ha70a35ca | idem B638 | idem B638 | idem B638 | 1ha70a35ca | |
| 'S00056' | Les Carles | B 658 | ncage / P | 53a45ca | idem B657 | idem B657 | idem B657 | 53a45ca | |
| 'S00056' | Les Carles | B 659 | ncage / P | 40a60ca | idem B658 | idem B658 | idem B658 | 40a60ca | |
| 'S00056' | Les Carles | B 660 | Prés | 80a | idem B659 | idem B659 | idem B659 | 80a | |
| 'S00056' | Les Carles | B 661 | erre plant | 12a98ca | idem B660 | idem B660 | idem B660 | 12a98ca | |
| 'S00056' | Les Carles | B 662 | ncage / P | 13a80ca | idem B661 | idem B661 | idem B661 | 13a80ca | |
| 'S00056' | Les Carles | B 663 | ncage / P | 32a03ca | idem B662 | idem B662 | idem B662 | 32a03ca | |
| 'S00056' | Les Carles | B 664 | erre plant | 1a85ca | idem B663 | idem B663 | idem B663 | 1a85ca | |
| 'S00056' | Les Carles | B 665 | Sol | 9a67ca | idem B664 | idem B664 | idem B664 | 9a67ca | |
| 'S00056' | Les Carles | B 666 | Sol | 15a27ca | idem B665 | idem B665 | idem B665 | 15a27ca | |

| REFERENCES | | DESIGNATION DES TRAVAUX | | | | | COMMUNE : | | |
|---------------------------|------------|---------------------------------|-------------|----------------------------|---------------|------------|---------------------------|------------------------------|-----------------------------|
| N° de l'annuaire : S00056 | | PERIMETRE RAPPROCHE | | | | | DOURGNE | | |
| N° de l'annuaire : 6/7 | | Point d'eau : 'Bgge de DOURGNE' | | | | | | | |
| INDICATIONS CADASTRALES | | | | Date et mode d'acquisition | PROPRIETAIRES | | SURFACES | | |
| N° du terrain | Lieu-dit | Section et N° cadas. | Nature | | Surface | Etat civil | Date et lieu de naissance | Surface soumise à servitudes | Surface libre de servitudes |
| S00056 | Les Carles | B 667. | Sol | 16a90ca | idem B666 | idem B666 | idem B666 | 16a90ca | |
| S00056 | Les Carles | B 668. | pacage / Pa | 11a25ca | idem B667 | idem B667 | idem B667 | 11a25ca | |
| S00056 | Les Carles | B 669 . | ??? | 67ca | idem B668 | idem B668 | idem B668 | 67ca | |
| 'S00056' | Les Carles | B 670. | pacage / Pa | 4a80ca | idem B669 | idem B669 | idem B669 | 4a80ca | |
| 'S00056' | Les Carles | B 675 | Prés | 75a50ca | idem B670 | idem B670 | idem B670 | 75a50ca | |

20

| REFERENCES | | DESIGNATION DES TRAVAUX | | | | | | COMMUNE : | |
|---------------------|-------------------------|---------------------------------|-------------|---------|---|--|-----------------------------------|------------------------------------|-----------------------------------|
| Ferrier : S00066 | | PERIMETRE RAPPROCHE | | | | | | DOURGNE | |
| Page : 7/7 | | Point d'eau : 'Bgge de DOURGNE' | | | | | | | |
| N° du terrier | INDICATIONS CADASTRALES | | | | Date et mode d'acquisition | PROPRIETAIRES | | SURFACES | |
| | Lieu-dit | Section et N° cadas. | Nature | Surface | | Etat civil | Date et lieu de naissance | Surface soumise à servitudes | Surface libre de servitudes |
| 'S00066' | Albouy | B 633 | Eau | 1a10ca | Acquisition Maître SABLAYROLLES du 20-12-1984 de la S.A.F.A.L.T Publié au bureau des Hypothèques de CASTRES le 15-02-1985, Volume 5678 n°20 | Propriétaire 1 - M. SABY FRANCOIS Pascal Francis Albouy 81110 DOURGNE | Né le 06/01/1963 à Lavour (81) | 1a10ca | |
| 'S00066' | Albouy | B 634 | terre plant | 18a70ca | idem B633 | idem B633 | idem B633 | 18a70ca | |
| 'S00066' | Albouy | B 635 | Sol | 15a33ca | idem B634 | idem B634 | idem B634 | 15a33ca | |
| 'S00066' | Albouy | B 636 | terre plant | 6a80ca | idem B635 | idem B635 | idem B635 | 6a80ca | |
| 'S00066' | Albouy | B 637 | Sol | 23a14ca | idem B636 | idem B636 | idem B636 | 23a14ca | |
| 'S00066' | Albouy | B 937 | Prés | 4a40ca | idem B637 | idem B637 | idem B637 | 4a40ca | |
| 'S00066' | Albouy | B 938 | Prés | 8a06ca | idem B937 | idem B937 | idem B937 | 8a06ca | |

PRISE D'EAU DU BARRAGE DE DOURGNE ZONE SENSIBLE A LA POLLUTION

ECHELLE: 1/25000

JCSoulé / février 1999

